

Муниципальное казенное образовательное учреждение  
«Екатерининская средняя общеобразовательная школа»  
Третьяковского района Алтайского края

**Исследовательский проект на тему:**  
**«География и история России**  
**на денежных купюрах»**

Выполнил: ученик 9 класса  
Полетаев Кирилл  
Руководитель:  
Бондарева Елена Фёдоровна

с. Екатерининское

2023 год

**Содержание**

<b>Введение</b>	<b>2</b>
1. Удивительный мир денег.	4
1.1. Что такое деньги их функции.	4
1.2 . Из истории появления бумажных денег в России.	5
2. Изучение бумажных денежных купюр России.	6
2.1. 10 рублей.	6
2.2. 50 рублей.	7
2.3 100 рублей.	9
2.4. 200 рублей.	11
2.5. 500 рублей.	12
2.6 1000 рублей.	13
2.7. 2000 рублей.	14
2.8. 5000 рублей	15
3. Анкетирование	16
<b>Заключение</b>	<b>19</b>
Список литературы и интернет – ресурсов	20
Приложение	21

## Введение

**Актуальность.** Многие жители России забывают про купюры и наличный способ оплаты. И все чаще оплачивают покупки банковской картой. Так, по опросу от Mastercard, во время карантина, из-за коронавируса, люди перестали ходить в магазины, 43% россиян, которые все же выходили за покупками, стали реже платить наличными, а 22% насовсем от них отказались. При этом, еще 36% людей используют смартфон в качестве оплаты. Таким образом 28% россиян перестали платить наличными, а это почти треть населения страны. Несомненно, банковские карты удобнее и практичнее купюр, нам не нужно носить с собой кошелек, не нужно носить монеты, не нужно пересчитывать сдачу. Достаточно поднести карту к терминалу или телефон и положить обратно в карман. Купюры же таких удобств предоставить не могут. И в связи с этим, процент людей, использующих банковские карты в качестве оплаты, будет только расти. Сегодня многие не знают или не задумываются, какие рисунки изображены на купюрах и почему выбрали именно такой дизайн банкнот. А ведь каждая купюра имеет индивидуальную иллюстрацию значимых объектов, памятников, статуй, зданий. По ним можно узнать больше о каждом из городов, в честь которых выпущена купюра, узнать его историю, какие в нем находятся объекты, и в связи с чем он попал на эту купюру.

Таким образом, я ставлю **цель** своей работы: расширить знания о географических и исторических объектах на денежных купюрах.

Для решения цели я ставлю следующие **задачи**:

- познакомиться с литературой и материалами в сети Интернет по данной теме;
- изучить историю возникновения денег на Руси;

- узнать про основные функции денег;
- исследовать изображения на бумажных денежных знаках России;
- провести анкетирование одноклассников и учителей по теме данной работы;
- составить викторину по историческим и географическим объектам, изображенным на денежных купюрах.

**Гипотеза:** по денежным купюрам можно изучать географию и историю страны.

**Объектом** исследования данной работы являются бумажные денежные знаки Российской Федерации 1997 года и по настоящее время.

**Предмет** исследования: географические объекты на российских денежных купюрах образца 1997 года и 2017 года.

**Методы исследования:**

- анализ информации по теме исследования;
- изучение денежных купюр.
- наблюдение;
- сравнение;
- анкетирование. (Приложение 1)

Основным источником информации являлись Интернет- ресурсы и денежные купюры.

**Практическая значимость** проекта состоит в создании презентации и викторины (Приложение 2) по теме работы.

# 1. Удивительный мир денег

## 1.1. Что такое деньги и их функции

Изучив материалы из различных источников информации, а также материалы Интернет – сайтов я выяснил, что такое - деньги.

«Словарь русского языка» С.И. Ожегова даёт такое определение деньгам:

«Деньги – металлические и бумажные знаки, являющиеся мерой стоимости при купле-продаже». [1]

Такое же определение я нашёл в «Малом толковом словаре русского языка». Это определение из учебника «Экономика»: «Деньги – особый товар, который: принимается всеми в обмен на любые другие товары и услуги; даёт возможность сохранить и накопить часть текущих доходов в форме сбережений». [2]

Деньги являются разрешенным государством и законом средством обмена. Они принимаются в обмен на товары и услуги, могут быть использованы для накопления богатства. В Российской Федерации про денежную систему можно прочесть в Конституции Российской Федерации. В статье 75 Конституции РФ написано, что:

«1. Денежной единицей в Российской Федерации является рубль. Глава VI Закона «О Центральном банке Российской Федерации» расшифровывает положения Конституции: Статья 27. Официальной денежной единицей (валютой) Российской Федерации является рубль. Один рубль состоит из 100 копеек. Введение на территории Российской Федерации других денежных единиц и выпуск денежных суррогатов запрещаются»

**Основные функции денег**, которые они выполняют в повседневной жизни: мера стоимости, средство обращения, средство платежа, средство накопления и сбережения, мировые деньги.

**Мера стоимости** – с помощью денег устанавливается цена на товар.

**Средство обращения** - мы постоянно меняем деньги на нужный нам товар и наоборот, производимый товар меняем на деньги.

**Средство платежа** - деньги используются при продаже товаров в кредит, при уплате налогов.

**Средство накопления и сбережения** – деньги можно копить, откладывать их, например, в банк.

**Мировые деньги** - мировые деньги используются для обмена товара между государствами.

## 1.2. Из истории появления денег в России

Тысячи лет назад деньги не использовались. Древние люди просто обменивали товар на товар. Это значило, что если древний человек хотел купить то, что не мог произвести сам, то он должен был найти человека, у которого был соответствующий товар. Он должен был предложить что-либо взамен и, если тот человек не нуждался в его товаре, древний человек оставался без нужной ему вещи. Со временем определённые предметы начали использовать в качестве денег, так как практически каждый человек хотел их приобрести. Например, овцы, коровы, табак, зёрна, шкуры, соль служили деньгами, так как люди охотно принимали их. Постепенно, через века, они уступили место деньгам более удобным.

Нашу землю в древности называли Русь. В ней, как и повсюду, вначале деньгами при обмене служили скот или шкуры животных. В древней Руси имели хождение куны – кожаные деньги. Это была шкурка куницы - отсюда и название. В России, а точнее в Киевской Руси чеканка монет началась во времена князя Владимира, но очень скоро прекратилась.

Первые монеты Руси **гривны**- это небольшой продолговатый слиток серебра. Но не каждый товар стоил гривну, поэтому от нее отрубали часть и платили. Отсюда и название следующей монеты –**рубль**, от слова рубить. Рубили гривну на 4 части. Рубль еще называли тина и этот тин тоже рубили пополам, отсюда и появилось название еще одной монеты полтинник - половина тина. В Киевской Руси собственной добычи металлов не было.

При Иване III в 15 веке на монетах стали чеканить всадника с копьем - отсюда и название **копейка**. В копейке было 2 деньги. При Петре I была проведена первая денежная реформа. Отечественная монета приняла форму правильного круга. Деньги стали единым расчетным средством на территории всей империи. При Екатерине II в 1769 году были введены в обращение первые бумажные деньги **ассигнации**. Сделано это было для удобства и скорости расчетов.

Все изменения в дизайне денежных купюр происходили с переменами в стране. В 1992 году распался Советский Союз. Все бывшие республики стали самостоятельными государствами и каждая ввела свои деньги. В России осталась прежняя денежная система: рубль.

Когда-то в России на денежных банкнотах печатали изображения великих людей. Постепенно эта идея менялась, и стали появляться виды городов на купюрах рублей.

## 2. Изучение денежных купюр России

Неофициально серию банкнот образца 1997 года на Гознаке называют «от **Москвы до самых до окраин**». Задумана она была еще в при первом президенте России Б.Н. Ельцине.

Дизайн новых денег разрабатывал заслуженный художник России Игорь Крылков. Он мечтал поместить на деньгах портреты выдающихся соотечественников — так, как делают во многих странах. Но Центробанк предложил иную идеологию. Художникам приказали нарисовать на деньгах не просто архитектурные памятники. Был назван перечень мест, которые считаются святынями православия.

Я рассмотрел бумажные денежные знаки Российской Федерации, которые используются в нашей стране с 1997 года и по настоящее время.

### 2.1. 10 рублей

В российской денежной системе сегодня это — наименьшая купюра. В последнее время ее уверенно заменяет монета того же достоинства. Но иногда она еще встречается в обращении. На ней можно видеть изображение города Красноярска.

**Красноярск** - крупнейший промышленный и культурный центр Восточной Сибири, столица Красноярского края, второго по площади субъекта России. Он находится в самом центре России на междуречье небольшой речки Качи и великого Енисея. Заложенный в 1628 году казаками под началом воеводы Андрея Дубенского острог первоначально называли «Красный яр». Статус города Красноярск получил в 1690 году, когда Сибирь была окончательно присоединена к России.

На лицевой части купюры показаны часовня Параскевы Пятницы (святой, покровительницы семьи и домашних животных) и Коммунальный мост через реку Енисей. Картинка обратной стороны содержит изображение плотины Красноярской гидроэлектростанции. [3]

Изучив купюру и информацию о самом городе Красноярске я узнал, что город стоит на берегу реки Енисей, через которую и возвели мост.

Енисейский или Коммунальный мост в 1961 году вошел в книгу ЮНЕСКО под названием «*Лучшие мосты мира*». Он состоит из двух мостов и дамбы в районе острова Отдыха. Общая длина всей конструкции с подходами 2300 метров, ширина между перилами 24,1 метра, высота 27 метров. Мост возводили пять лет – с 1956-1961гг.

История часовни Параскевы Пятницы началась с деревянной сторожевой вышки, воздвигнутой русскими переселенцами. Она служила пунктом наблюдения. В XVII веке Красноярск подвергался набегам, стоял на волосок от гибели, но выстоял. В память об этом жители установили крест на месте вышки и стали служить молебен. В 1805 году купец И.Л. Новиков воздвигнул деревянную часовню в память о своем спасении на речном пороге. В 1852-55 годах по проекту архитектора Я.Алфеева и Я. Набалова была воздвигнута каменная часовня взамен старой. Она сохранилась и по сей день и имеет форму восьмигранника. Высота ее 15 метров, диаметр 7 метров. высота стен – 7 метров, длина каждой грани – 2,4 метра. Это одно из лучших мест Красноярска, откуда открывается вид на историческую часть города.

Красноярская ГЭС является первой гидроэлектростанцией на Енисее. Строительство велось 16 лет – с 1956 по 1972 годы. Общая длина – 1072,5 метра. Средняя высота русловой части 117м. Общий вес – 15 млн тонн. Установленная мощность ее 12 гидроагрегатов составляет 6 млн. кВт. По установленной мощности Красноярская ГЭС входит в десятку крупнейших гидроэлектростанций мира и занимает второе место в России.

В Красноярскую ГЭС входит также судоподъемник - единственный в России. Это специальная платформа, перемещающаяся по рельсам с шириной колеи 9 метров и имеющая зубчатое зацепление. Она опускается ниже уровня воды, судно заходит в подъемник. Платформа движется по эстакаде. В верхней точке судно с подъемником заходит на поворотный круг, который перемещает его на другую колею. Подъемник опускается по колее ниже уровня воды, судно выходит из него.

## **2.2. 50 рублей**

Пятидесятирублёвая купюра Банка Российской Федерации часто используется при расчётах и платежах. Она выпускалась трижды, в 1998, 2001, 2004 годах и на каждой следующей версии появлялись новые элементы защиты от подделок. Цвет банкноты при этом существенно не менялся, оставаясь голубым. [4, 5]



Изображения на этой купюре посвящены прекрасному городу Санкт-Петербургу.

Лицевая сторона изображает Ростральную колонну (ее основание) с женской фигурой на троне (символом Невы). Строительство петербургских Ростральных колонн продолжалось 5 лет – с 1805 по 1810 год как памятник морских побед России. Возводились они по проекту работавшего в России архитектора французского происхождения Жана-Франсуа Тома де Томона. Высота каждой из них 22 метра, внутри расположена винтовая лестница. Колонны украшены носовыми частями кораблей – рострами, а также скульптурами. Скульптуры у подножия Ростральных колонн изваяли французские же скульпторы Жозеф Камберлен и Жак Тибо. Всего у подножия колонн расположено 4 фигуры – 2 мужских и 2 женских. Существует мнение, что они олицетворяют собой 4 реки – Волгу, Днепр, Неву и Волхов. Версия эта, однако, не имеет авторского подтверждения. Более того, один из скульпторов, работавших над фигурами писал: «...символизируют божества моря и коммерции». По другой версии скульптура Невы была сделана скульптором Самсоном Сухановым и представляет собой женщину, сидящую на троне. На купюре можно рассмотреть шесть пальцев ноги скульптуры, это один из элементов защиты от фальшивомонетчиков. У оригинала количество пальцев соответствует правильному анатомическому строению человека.

Изначально колонны имели практическое предназначение – фонари на них зажигались по ночам и в туманные дни, служа ориентирами для кораблей, двигавшихся по Неве. С 1885 года колонны утратили своё практическое значение и остались в качестве памятников архитектуры, став одной из главных достопримечательностей города на Неве. На втором плане за колонной виднеется страж выхода к Балтийскому морю, музей-тюрьма - Петропавловский собор – главное сооружение Петропавловской крепости. В 1703 году на Заячем острове Петр I решил возвести деревянную церковь. Позже ее начали перестраивать в камне по проекту архитектора Трезини. Он настолько вдохновился амбициями Петра, что решил воздвигнуть храм, силуэт которого походил бы на корабль с высокой мачтой и поднятыми парусами. Собор построили в 1733 году. К этому времени Петр I не дожил, на освящении собора присутствовала Анна Иоанновна. До 1952 года Петропавловский собор был самым высоким зданием в России, возвышаясь на 122,5 метра! В Санкт-Петербурге же здание выше собора было построено лишь в 2012 году. Вид на Петропавловский собор является одним из самых

узнаваемых символов Санкт-Петербурга, украшающим панораму невских берегов. [11, 32]

На обороте изображена стрелка Васильевского острова. Так называется восточный мыс, который врезается в Неву и делит ее на два рукава: Большую и Малую Неву. Сам остров стал местом скопления культуры и науки, институтов, музеев, архитектурных шедевров, а Стрелка – величественным фасадом. Строительство велось при Петре I по проекту Трезини. Стрелку украшает две Ростральные колонны и здание Биржи, которое окрестили «Русским Парфеноном». Строительство здания Биржи было начато в 1783 году Джакомо Кваренги, однако через 4 года было принято решение о сворачивании работ и передаче проекта другому архитектору. За дело взялся автор Ростральных колонн - Жан-Франсуа Тома де Томон. Строительство было начато в 1805 году и продолжалось 11 лет – до 1816 года, хотя могло быть закончено ранее, но помешала Отечественная война 1812 года. С 1939 года в здании Биржи располагался Военно-Морской музей. В настоящее время в нём размещены экспонаты музея Русской гвардии и геральдики.

Из источников о Санкт – Петербурге я узнал, что его называют «Северной Венецией», потому что он представляет собой город, построенный на островах. Центральная часть его переплетена сетью каналов и рек, через которые перекинуто множество красивых, уникальных в своем роде, мостов. Недаром Петербург славится на весь мир своими разводными мостами.

В общей сложности, в северной столице нашей Родины, включая пригороды, насчитывается около 800 мостов различных конфигураций и типов. Однако первоначально в истории города наблюдалось полное отрицание мостостроительной практики. Основатель Санкт-Петербурга, Пётр I, требовал от горожан преодолевать водную стихию на лодках или в особых случаях на паромов, желая тем самым приучить петербуржцев к воде.

### **2.3.100 рублей**

Сторублёвая банкнота, пожалуй, самая распространённая в нашей стране. На протяжении 57 лет, вплоть до 1991 года она была самой крупной денежной единицей в современной истории. 100 рублевая купюра выполнена в коричневых тонах, современная версия была модифицирована трижды (1998, 2001, 2004 гг.). Ограниченным тиражом было выпущены сторублёвые банкноты, приуроченные к знаменательным событиям: Вносимые изменения незначительно касались дизайна и оформления. [6]

2013 год – Зимняя олимпиада в Сочи, основным цветом является синий. С одной стороны: парящий сноубордист, в нижней части олимпийская

инфраструктура. С другой стадион Фишт и сказочная жар-птица на фоне эмблема с фигурками спортсменов зимних видов спорта.

2015 год – присоединение полуострова Крым к материковой части России. Купюра в оливково-зелёных тонах, на лицевой стороне красуется Севастопольская бухта с памятником «Погибшим кораблям», дополняет его фрагмент полотна руки Айвазовского. На обороте – визитная карточка крымского побережья «Ласточкино гнездо», ниже радар.

2018 год – футбольный ЧМ, проводимый в российских городах. Для её оформления были подобраны зелёный и синий цвета. На главной стороне мальчик с мячом в руках устремил свой взгляд на летящего в прыжке легендарного вратаря Льва Яшина. На обратной стороне изображение Земли в виде футбольного мяча с контурами Российской Федерации.

Главная тема изображения традиционной купюры — столица нашего государства Москва. Являясь столицей Российской Федерации, Москва крупнейший город по численности населения. Расположен город на реке Москве. На карте столицу можно найти в центре Восточно-Европейской равнины. [11, 19]

На обеих сторонах купюры изображено здание, являющееся одним из символов Москвы - Государственный академический Большой театр России (ГАБТ). Центральное место на аверсе купюры сто рублей занимает статуя античного бога Аполлона управляющего колесницей запряжённой четвёркой коней. Изображённая квадрига использовалась в Древнем Риме для триумфальных шествий, так же на них устраивались состязания. Эта скульптура находится на фронте Большого театра. Впервые театр в Москве появился в марте 1776 года, когда прокурор Петр Урусов получил от Екатерины II монополию на театральные представления и концерты. Сначала здания не было, но позже, в 1780 году его построил английский предприниматель Майкл Медокс. Через 25 лет оно сгорело, и тогда, в 1821 году стали возводить новое здание, облик которого мы видим и сейчас. Тогда же и возвели статую квадриги Аполлона, вместо старой тройки.

Оборотную сторону посвятили зданию самого Большого театра и Театральной площади перед ним. Это одно из красивейших мест Москвы, где находится прекрасные скверы с фонтанами и здание Большого и Малого театров. Театральная площадь строится вокруг центрального фонтана, состоящего из трех чаш с вазами. Вокруг него расставлены лавки для отдыха, разбиты газон с клумбами, яблонями и сиренью. Доминантой в композиции Театральной площади является здание Большого театра. Также ансамбль

сформирован зданиями ЦУМа, Малого театра, торговыми рядами и двумя гостиницами: «Метрополь» и «Москва».

Из дополнительных источников я узнал, что самыми известными местами в столице являются Красная Площадь и Московский Кремль. Московский Кремль это исторический центр столицы и официальная резиденция президента России. Кремль является самой крупной крепостью на территории Европы. Рядом с Кремлем расположен главный пост — пост № 1 почетного караула, рядом с могилой неизвестного солдата. У Кремлевской стены находится известный во всем мире мавзолей Ленина. Зимой на площади открывают каток, который может вместить в себя до 500 человек сразу. На День Победы, 9 мая, здесь проходят военные парады.

#### 2.4. 200 рублей

12 апреля 2016 года Банк России объявил о введении в оборот новых банкнот с номиналом в 200 и 2000 рублей. В тексте заявления указывалось, что появление этих банкнот упростит денежные операции и не повлияет на общее количество денег в обороте. Новые банкноты вводились за счёт изъятия ветхих. [7]

Банк России объявил конкурс символов на новые банкноты достоинством 200 и 2000 рублей, который проводился с июня по октябрь. Победителями были объявлены участники «Дальний Восток» и «Севастополь». Также объявлено, что победители конкурса будут изображены на банкнотах в 200 и 2000 рублей. Какой из двух победителей будет изображён на банкноте в 200 рублей, а какой — на банкноте в 2000 рублей, должен был определить Совет директоров Банка России. Символами Дальнего Востока были выбраны космодром Восточный и Русский мост. Символами Севастополя были выбраны Херсонес Таврический и Памятник затопленным кораблям.

1 февраля 2017 года на сайте Банка России появилось сообщение о том, что Совет директоров Банка России принял решение об оформлении банкнот номиналами 200 (изображение Херсонеса и памятника затопленным кораблям) и 2000 рублей (мост на остров Русский и космодром Восточный).

12 октября 2017 года новые денежные знаки были выпущены в оборот.

Купюра 200 рублей чем-то напоминает доллар. Лицевая сторона радует глаз памятником Затопленным кораблям, установленным на набережной. Очень интересные события сподвигнули поставить данный постамент. В

1854 году под Евпаторией высадилась армия союзников: англичан, французов, турков, итальянцев. Русские войска потерпели поражение в битве на реке Альма. Нависла угроза вторжения в Севастополь неприятельского флота. Собрали совет и долго думали: как же отстоять Севастополь? Вице-адмирал В.А.Корнилов предложил выйти в открытое море и изо всех сил атаковать корабли противника. Другие члены совета возразили. Тогда командир линейного корабля «Селафаил» капитан 1 ранга Зорин озвучил оригинальную идею: он предложил затопить поперек входа в бухту часть старых судов, а моряков спустить на берег, чтобы защищать Севастополь. Эту идею приняли, и она воплотилась в жизнь. Такая тактика сработала, и вражеские корабли не смогли зайти в бухту города, часть из них ушла на дно. [11,33] В память об этом событии в 1905 году и был воздвигнут памятник. На вершине его расположен двуглавый орел, держащий в клюве венок. Он обращен к морю, поэтому со стороны берега рассмотреть его полностью не получится. К венку прикован якорь. Со стороны моря была закреплена бронзовая мачта. Однако в 1975 году ее сорвало, и до сих пор она не была восстановлена. Памятник в настоящее время ждет реставрации.

На обратной стороне изображены руины античного греческого города Херсонес. История его началась 2500 лет назад, когда на северный берег Аксинского моря высадились первые переселенцы. Место оказалось весьма удачным, а распаханная целина дала щедрый урожай. Колония стала быстро богатеть и обустраиваться. В 1 веке н.э. здесь появились христианские проповедники. Херсонес стал передовым форпостом Византийской империи. В 988 году город захватил русский князь Владимир Святославович. Город просуществовал еще 400 лет. В 1399 году его сжег татарский темник Едигей. Руины города занесены в список всемирного наследия ЮНЕСКО и особо ценного культурного наследия России.

## 2.5. 500 рублей

На этой купюре изображен город Архангельск. Архангельск – старинный русский город, основан был по указанию русского царя Ивана Грозного в 1584 году. До основания города на этом месте находился (и находится в настоящее время) Михайло-Архангельский монастырь с небольшим поморским поселением и пристанью. После прихода к власти Петра I город стал превращаться в крупный морской торговый и военный порт. Значение Архангельска как морского порта ещё раз возросло в период

Отечественной войны 1812 года – он оставался единственным в России портом, куда могли привозить товары с европейских колоний. [11, 2]

На лицевой части 500-рублевой купюры можно увидеть памятник Петру I на фоне морского вокзала. Это уникальная работа мастера Марка Матвеевича Антокольского. Памятник был воздвигнут в 1905 году по инициативе архангельского губернатора. На нем Петр Первый изображен в горделивой позе во время Полтавской битвы. Он опирается правой рукой на трость, в левой держит подзорную трубу. В 1920 году памятник убрали, 13 лет он пролежал на берегу Белого моря, затем был доставлен в местный краеведческий музей. Только после Великой Отечественной войны этот памятник Петру Первому вернули на свое прежнее место. Также на купюре изображен и парусник – именно на нем в 1693 году молодой царь вышел в Белое море.

На обратной стороне купюры изображен Соловецкий монастырь. Он был основан в 1436 году. Своего расцвета монастырь достиг в XVI веке, когда игуменом стал Филипп. При нем Соловецкий монастырь стал богатым промышленным и культурным центром. До начала XX века крепость служила тюрьмой. Камеры здесь имели форму конуса, длиной около 3 метров, шириной и высотой по 2 метра, в узком конце – 1 метр. В советское время монастырь был ликвидирован. Жизнь здесь продолжилась только в 1990 году. Соловецкий монастырь является одной из российских святынь. [8]

## 2.6. 1000 рублей

Современная купюра этого номинала имеет виды старинного города Ярославля, старинного русского города на берегах Волги, входящего в Золотое кольцо России. По преданию, Ярославль основан в 1010 году князем Ярославом Мудрым. Здесь сосредоточено около 800 архитектурных памятников, охраняемых государством. А исторический центр Ярославля, называемый в старину Земляным валом, в 2005 году был внесен в список Всемирного наследия ЮНЕСКО. [9]

Лицевая сторона современной 1000-рулевой купюры отличается памятником Ярославу Мудрому и часовней на фоне Ярославского кремля. Обратная сторона показывает вид колокольни и храма Иоанна Крестителя, который считается культурным памятником мирового значения.

Памятник Ярославу Мудрому появился относительно недавно: в 1993 году его возвели на Богоявленской площади. Работы по отливке памятника начались еще в 1980-х годах. Знаменитый скульптор Олег Комов вместе со своей супругой Ниной Комовой и главным архитектором города Аркадием

Бобовичем разрабатывали проект памятника. Так как сведений о том, как выглядел Ярослав Мудрый, не было, то пришлось обратиться к Михаилу Герасимову, который восстановил точную внешность князя по его черепу. В правой руке Ярослав Мудрый держит меч, острие которого касается земли. Это является символом спокойствия, миролюбия и готовности сражаться только в случае нападения. В левой руке – макет крепости, отражение созидательности князя. На пьедестале изображен барельеф, показывающий поединок Ярослава Мудрого с медведем. По этой же легенде основан герб Ярославля. [11, 47]

Также на лицевой стороне изображена часовня Казанской иконы Божией Матери. Она была сооружена в 1997 году в знак того, что 385 лет назад из Святых ворот выступило народное ополчение, собранное Мининым и Пожарским. Часовня воплощает идею единения прошлым с настоящим. Под потолком висит колокол, в стене вмурована плита со словами «Народному ополчению 1612 года от благодарных потомков». Рядом с часовней находится скамейка с надписью: «Скамья примирения». Сюда приходят люди и прощают друг другу все обиды и ссоры.

На обратной стороне изображена церковь Иоанна Предтечи. В 1658 году в Ярославле случился сильный пожар. Сгорело множество храмов и построек. Тогда и решили на месте сгоревшего храма в Толчковской слободе возвести новый храм. Строительство его завершилось в 1687 году. При храме устроили богадельню, где жили 40 стариков, инвалидов и сирот. В XIX веке здесь создали приходское попечительство и стали выдавать денежную помощь. После здесь открыли церковно-приходскую школу. В конце XIX века церковь посетил министр финансов Сергей Юльевич Витте, который начал работы по капитальному ремонту церкви. Когда наступила советская власть, то храм сначала использовали как столовую, затем как склад карбидов и кислот. На данный момент храм восстановлен и включен в список всемирного наследия ЮНЕСКО.

Эта купюра претерпела изменения в плане ее защиты. Мы пользуемся модификацией 2004 года. Купюра в 1000 рублей является самой подделываемой.

## 2.7. 2000 рублей

Как я уже писал выше, 12 апреля 2016 года Банк России объявил о введении в оборот новых банкнот с номиналом в 200 и 2000 рублей. Победителями были объявлены участники «Дальний Восток» и

«Севастополь». Символами Дальнего Востока были выбраны космодром Восточный и Русский мост.

Эта купюра синего цвета, напоминает купюру 20 евро, поэтому при выпуске подверглась критике. Её аверс представляет Владивосток как город XXI века, кардинально перестроенный к проведению саммита АТЭС-2012. Теперь он превратился в нарядную витрину азиатской части современной России. Центральным моментом художественной композиции стал Русский мост, соединивший полуостров Назимова (материковая часть Владивостока) с мысом Новосильского на острове Русском через пролив Босфор Восточный. Является вторым по высоте мостом в мире. Высота его – 324 метра, длина пролета – 1104 метра. Мост по типу конструкции является вантовым; он состоит из пилонов, соединенных с дорожным полотном тросами. Русский мост имеет самый большой пролет в мире среди мостов такого типа. Он соединяет Владивосток с островом Русским. Журналисты поэтично назвали этот мост «арфой для океанских ветров». Сейчас он является визитной карточкой Владивостока. Справа и слева на купюре виден фасад Дальневосточного федерального университета. [9]

На обратной стороне представлен космодром «Восточный». Это первый российский гражданский космодром, возведенный недалеко от города Циолковского. Место выбрано не случайно: в регионе сосредоточен большой запас электроэнергии, есть уже вся инфраструктура, необходимая для строительства космодрома. Площадь космодрома около 700 квадратных километров. Указ о строительстве был подписан в 2007 году. Строительство началось в 2012 году и завершилось в апреле 2016 года. При этом оно сопровождалось коррупционными скандалами: при строительстве возбудили свыше 140 уголовных дел, ущерб составил более 10 млрд рублей. Космодром построили для обеспечения независимого доступа в космос. Планируется построить еще монтажно-испытательные корпуса, кислородно-азотный и водородный заводы, а также аэропорт.

При внимательном изучении банкноты мы увидим контур географической карты Дальнего Востока России.

## **2.8. 5000 рублей**

Сегодня в обороте самая крупная российская купюра имеет номинал пять тысяч. В настоящее время в обороте используются две версии дензнака. Первая выпущена в 2006 году, вторая (более защищённая) в 2010. По размерам и внешне, обе версии практически не отличаются. К оплате



принимаются все купюры, являющиеся подлинными. На купюре изображён город Хабаровск. Хабаровск - это город на Дальнем Востоке Российской Федерации, он носит статус административного центра Хабаровского края, а так же Дальневосточного федерального округа России. Статус города получил в 1880 году. Название города выбрано в память о русском землепроходце семнадцатого века Ерофее Хабарове, который со своей командой прошел на судах по всей реке Амур. [11, 45]

На лицевой части купюры можно видеть набережную города и памятник генералу, графу и губернатору Восточной Сибири Николаю Николаевичу Муравьеву-Амурскому. Именно этот человек основал город Хабаровск. Это видный политический деятель российского государства 19 века. Благодаря его дипломатическим усилиям было достигнуто соглашение с Китаем о переходе реки Амур под контроль российского государства и установление границ между странами по руслу реки. После этого события, его фамилия получила приставку Амурский. Памятник отливали по частям в мастерской В.З.Гаврилова в Санкт-Петербурге, затем 30 мая 1891 года в присутствии императора Николая II скульптура был освящена. 26 января 1925 года памятник Муравьеву-Амурскому был сброшен с постамента, а после переплавлен по приказу Дальревкома. Взамен поставили двухметровую статую Ленина, сделанную из бетона. Только в 1992 году скульптура была воссоздана вновь мастером Л.В.Аристовым.

На оборотной стороне красуется мост через реку Амур. Также его еще называют «Амурским чудом». Возвели его в 1913-1916гг. Автором проекта стал Лавр Дмитриевич Проскуряков. Это самый длинный мост на всем Транссибе. Длина его около 2700 метров, высота – 64 метра, ширина – 25 метров, а состоит он из 18 пролетов, каждый длиной по 130 метров, и левобережной эстакады. Этот мост стал венцом в строительстве Транссибирской магистрали и автомобильной трассы «Амур». В 90-х годах мост подвергся реконструкции, заменили пролеты. Также открыли и музей Амурского моста, где представили историю его строительства и даже сделали в качестве экспоната одну из его разобранных форм. [10]

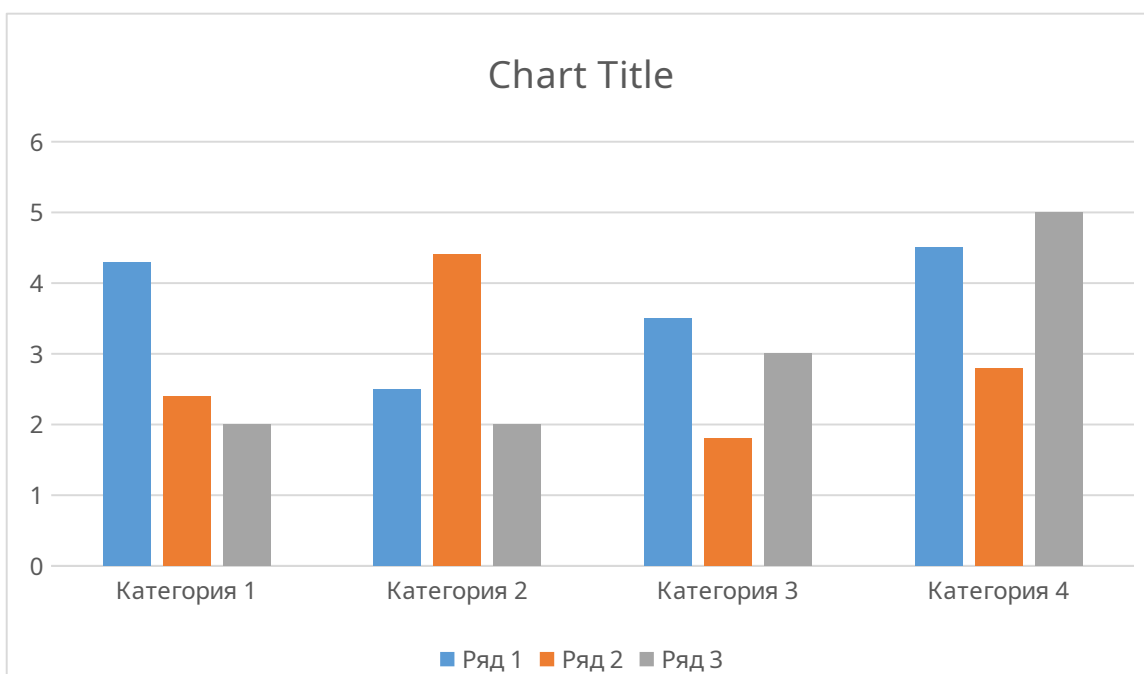
### **3. Анкетирование**

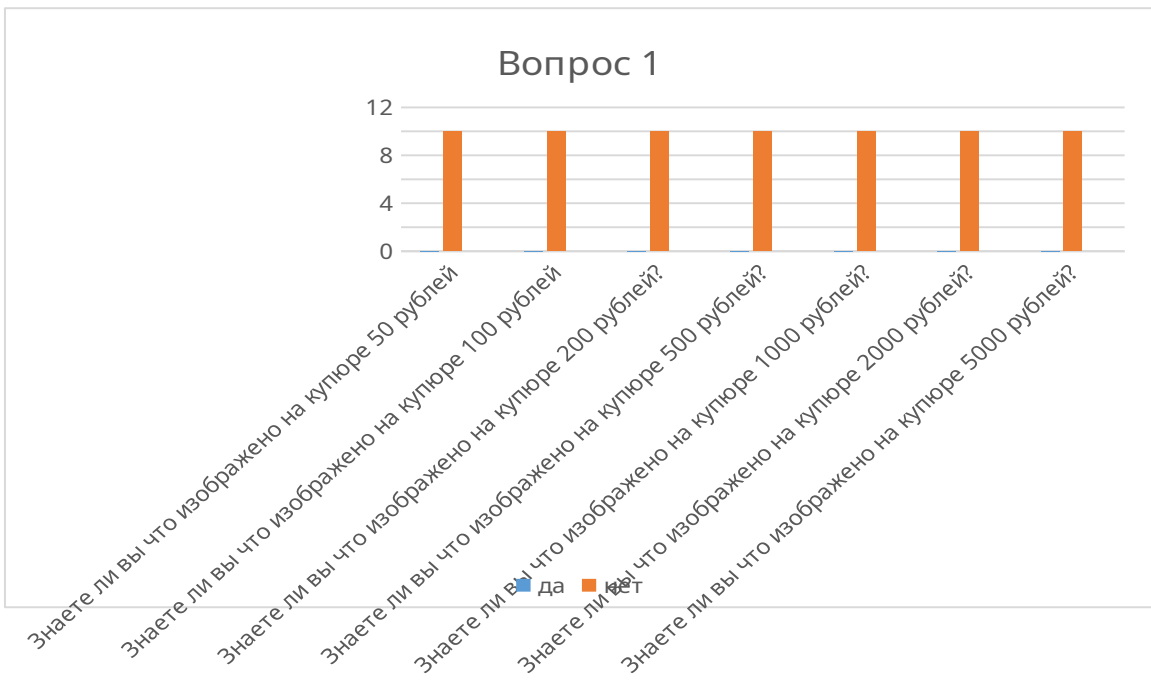
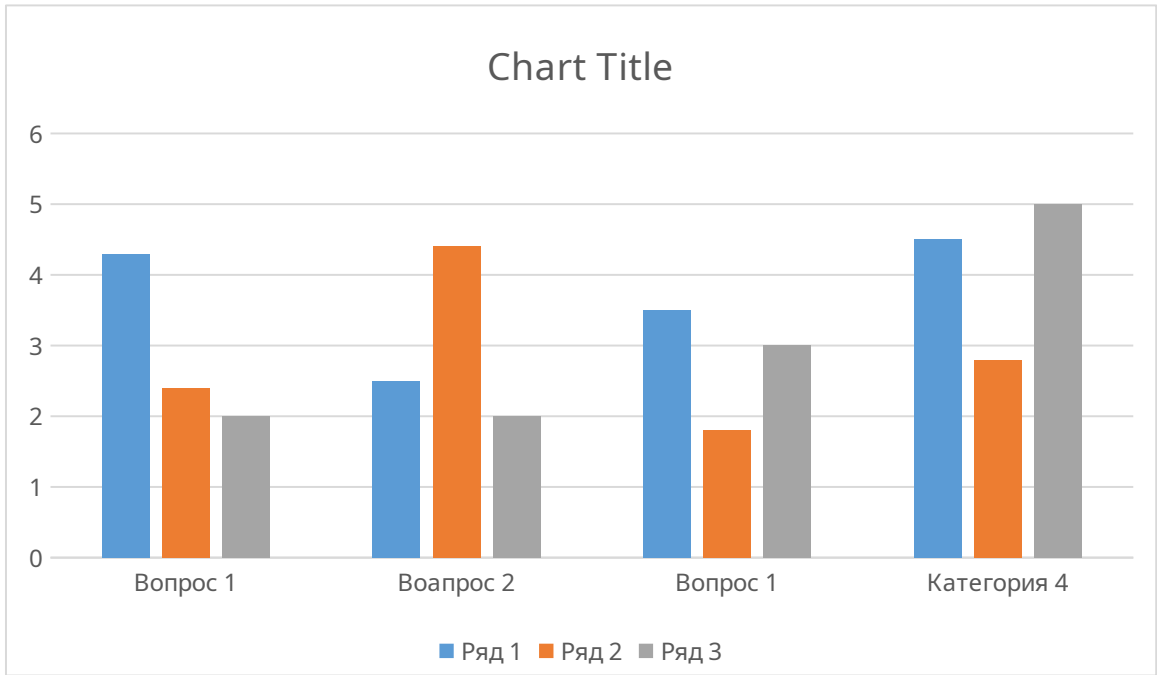
Также мне стало интересно, знают ли мои одноклассники и учителя нашей школы, какие исторические и географические объекты, изображенные на российских денежных купюрах. Проведя анкетирование (Приложение 1) я выяснил, что большая часть моих одноклассников не знают, что изображено

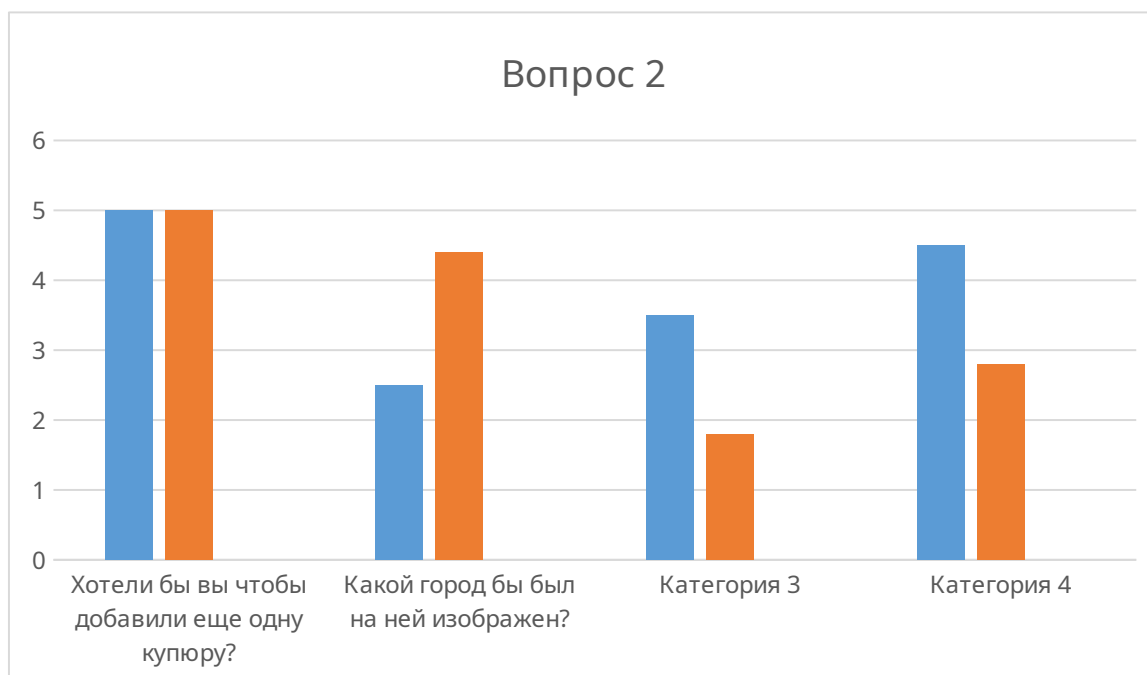
на денежных купюрах нашей страны, не знают об истории происхождения денег. Педагоги в большинстве пользуются как наличным, так и безналичным видами расчетов, частично знают, какие объекты изображены на купюрах.

Поступили предложения ввести новую банкноту в 10000 рублей, на которой изобразить город Новосибирск или Томск, так как есть Город Дальнего Востока (Хабаровск), Восточной Сибири (Красноярск), но нет города Западной Сибири.

Данные анкетирования позволяют сделать вывод, что ученикам и педагогам интересна данная тема. Хотя многие не смогли дать ответы на мои вопросы, но предложений по изображению на новых купюрах поступило много.







## **Заключение**

Подводя итог работы, можно сделать вывод, что гипотеза исследования полностью подтвердилась: изображённые на бумажных денежных знаках географические и исторические объекты являются своеобразным источником при изучении нашей страны. Я рассказал одноклассникам об итогах своей работы. Многим понравилась моя работа, одноклассники заинтересовались данной темой. Таким образом, я считаю, что цель и задачи, поставленные в начале работы, достигнуты. Данная работа помогла мне узнать, что изучением бумажных денег занимается бонистика, а изучением монет – нумизматика. Приобретенные знания, умения и навыки обязательно пригодятся мне в дальнейшей учёбе. Исследования по данной теме я продолжу дальше в 10 классе при изучении «Социальной и экономической

географии мира», «Общественная». Хотелось бы узнать о банкнотах разных стран, других формах и системах оплаты товаров и услуг.

### **Список литературы и источников Интернет**

1. Толковый словарь Ожегова онлайн <https://slovarozhegova.ru/>
2. Лопатин В.В., Лопатина Л.Е. Малый толковый словарь русского языка. [https://gufo.me/dict/orthography\\_lopatin](https://gufo.me/dict/orthography_lopatin)
3. <http://znatokdeneg.ru/raznoe/kupyura-10-rublej-kakoj-gorod-izobrazhen.html>
4. <https://www.monetnik.ru/obuchenie/bonistika/banknoty-50-rublej-rossii-sssr/>
5. <https://vse-banknoti.ru/chto-izobrazheno-na-kupyure-50-rublej>
6. <https://vse-banknoti.ru/chto-izobrazheno-na-100-rublevoj-kupyure-rossii>
7. <https://www.monetnik.ru/obuchenie/bonistika/banknota-500-rublej-rossii/>
8. <https://www.monetnik.ru/obuchenie/bonistika/banknota-1000-rublej-rossii/>

9. <https://www.monetnik.ru/obuchenie/bonistika/banknota-2000-rublej-2017/>
10. <https://vse-banknoti.ru/chto-izobrazheno-na-5000-rublevoy-kuryure>
11. Клиентов А. Города России. – М.: Белый город, 2005. - 47с.

## Приложение

### Приложение 1.

#### Анкета для учащихся

1. С каким городом можно познакомиться с помощью российской купюры достоинством в 10,50,200,500,1000,2000,5000 рублей?
2. Нужна ли денежная купюра нового номинала?
3. Что бы вы предложили изобразить на денежной купюре нового образца?

#### Анкета для педагогов

- 1) Каким способом Вы пользуетесь при оплате товаров и услуг?
  1. Банковской картой
  2. Наличными
  3. Оба способа
- 2) Можете ли перечислить существующие купюры и монеты?
  1. Да
  2. Нет
  3. Частично
- 3) Знаете ли, какие города и географические объекты изображены на купюрах?
  1. Да
  2. Нет
  3. Частично
- 4) Как Вы считаете, если оплата наличными сохранится, какие купюры стоило бы добавить, и какие географические объекты или исторические личности на них поместить?  
(свободный ответ)

**Приложение 2.**

**Викторина**